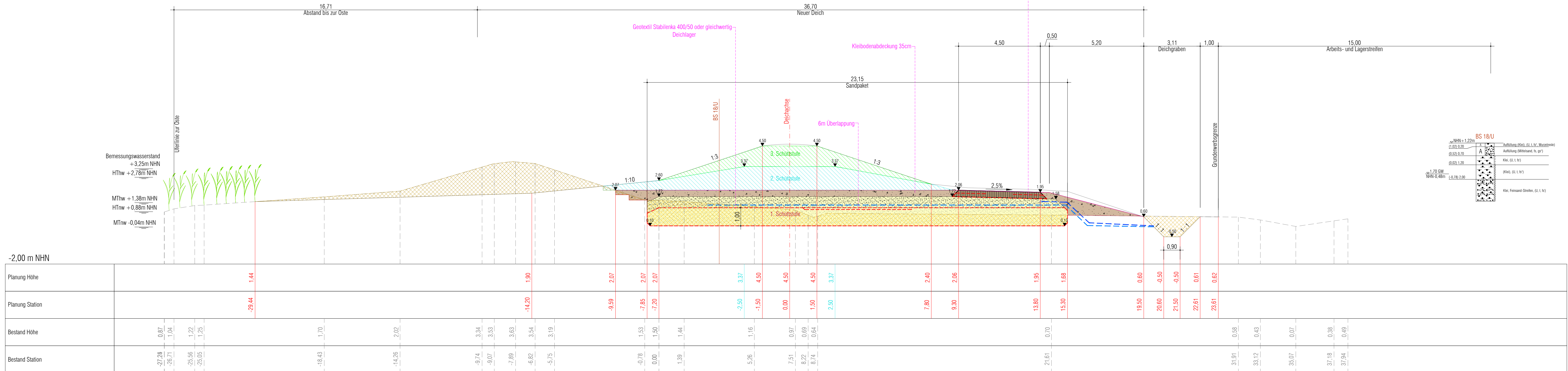
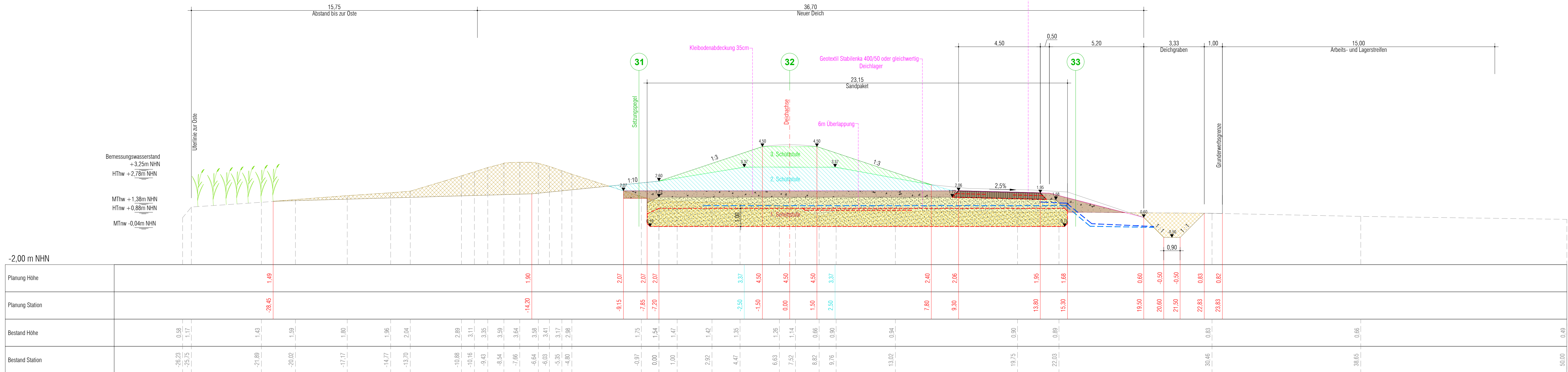












**1+100**  
Deichachse geplant



**1+050**  
Deichachse geplant



Zeichenerklärung			
Planung			
	Sandpaket		1. Schüttstufe
	Kleibodenabdeckung 1. Schüttstufe		2. Schüttstufe
	Schottertragsschicht		3. Schüttstufe
	Geogrit / Geotextil		Bodenabtrag für Sandpaket
	Drainage		Bodenabtrag für Schüttstufen 2 + 3

Index	Datum	Änderung	Gebietech
 <p><b>Ostdeichverband</b> Körperschaft des öffentlichen Rechts</p>		 <p><b>CONTUR</b> Ingenieur- und Vermessungsbüro</p> <p>Bahnhofstraße 43a 21274 Hornumfl. Tel.: 04134 59833-0</p> <p>info@contur-gmbh.de www.contur-gmbh.de</p> <p>Träger Straße 34 21249 Bremerdeich Tel.: 04761 809433-0</p>	
<p align="center"><b>Aus- und Neubau des Ostedeichs im Bereich Ostendorf bis Gräpel</b></p>			
<p align="center"><b>AUSFÜHRUNGSPLANUNG</b></p>			
Projekz.: P24-024	Vermessung: -	<p align="center"><b>Ausbauquerschnitt 1 + 050 Ausbauquerschnitt 1 + 100</b></p>	
Bearbeiter: Ringe	Aufgestellt: -		
Gesichert: Steffens	Gedruckt: 08.05.2026		
		Maßstab 1 : 100	Blattnummer 5.11